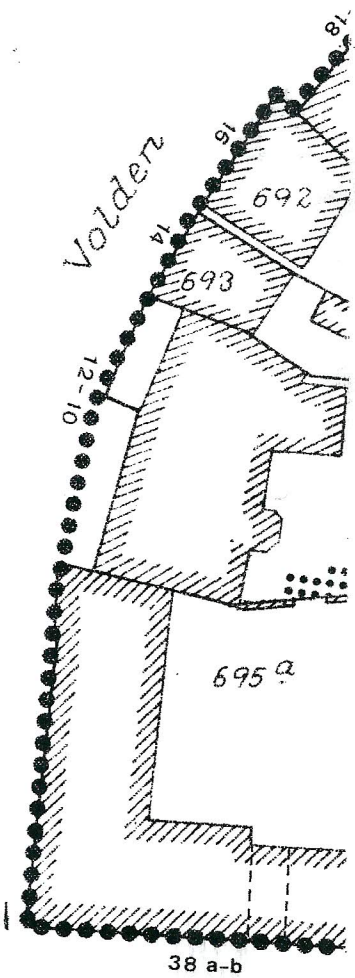


38 a-b

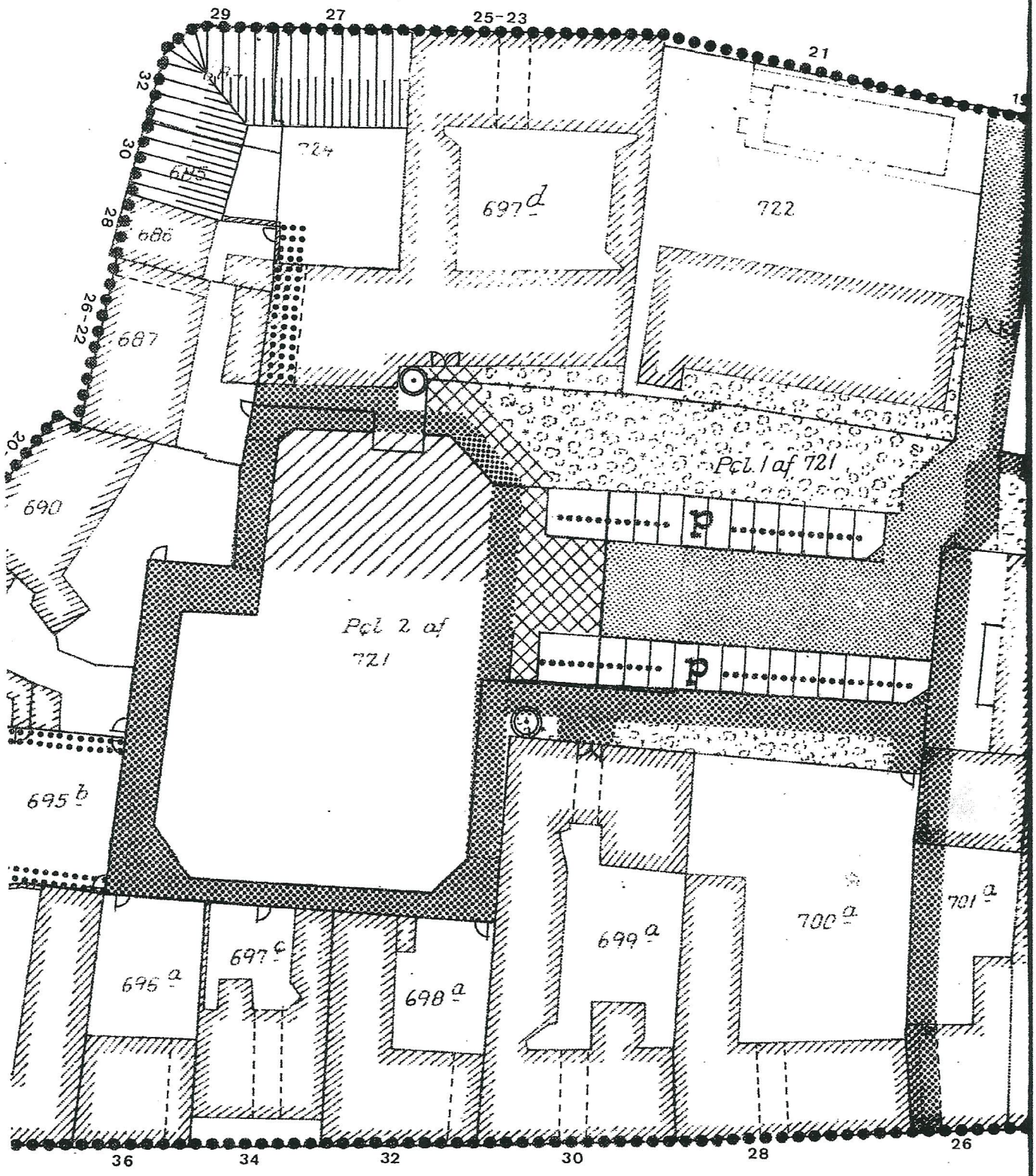
29
27
25-23
21
32
30
28
26-22
20
724
685
686
687
690
697d
722
Pcl. 1 af 721
p
p
Pcl 2 af
721
695b
695a
697c
698a
699a
700a
701a
36
34
32
30
28
26

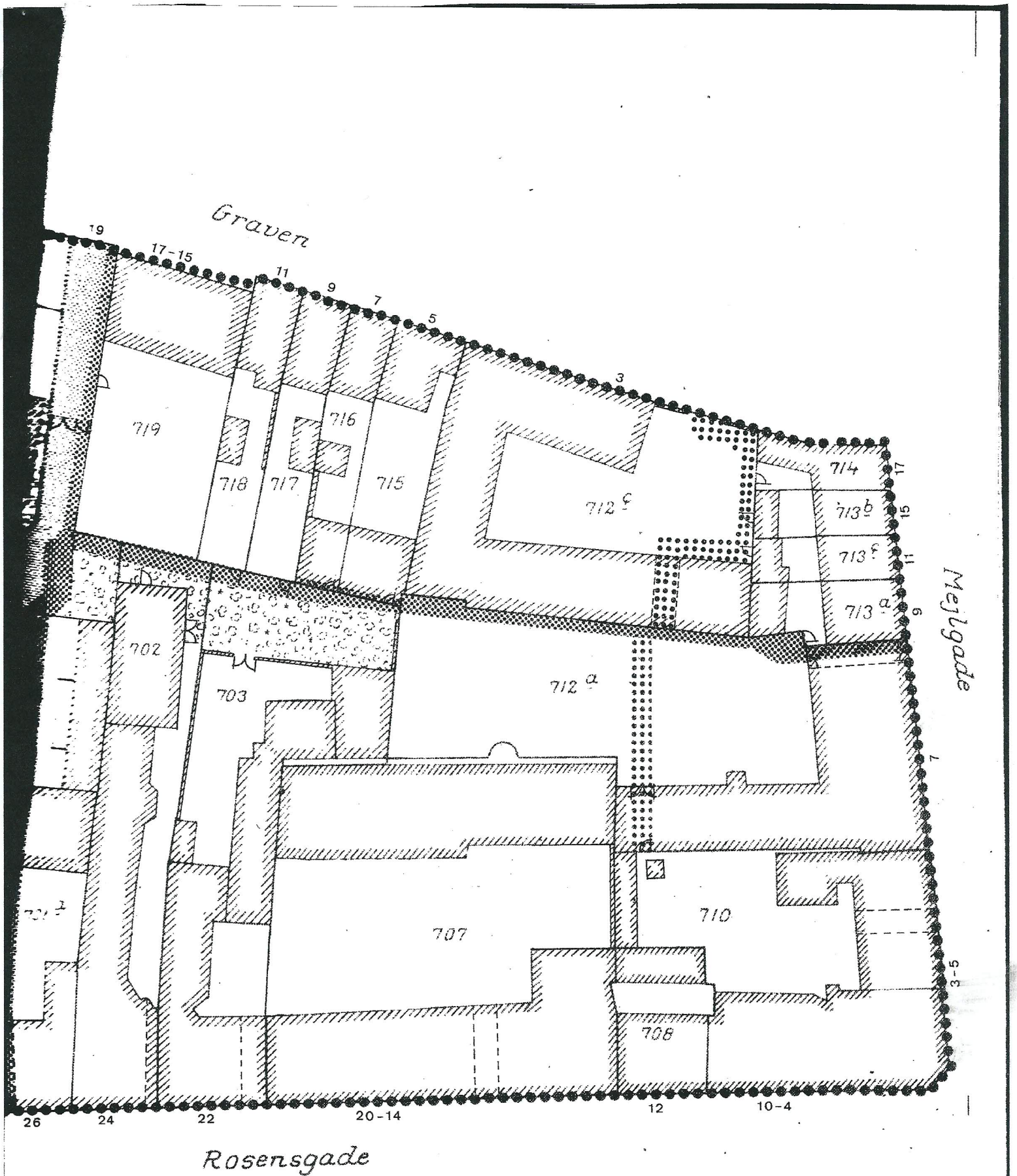
Graven
19
17-15
11
9
7
5
3
719
718
717
716
715
712 c
714
713 b
713 c
713 a
17
15
11
9
7
3-5
Mejlgade
702
703
712 a
707
710
708
26
24
22
20-14
12
10-4
Rosensgade

## Signaturforklaring:



Adgangsvej, udlagt på matrikelkortet



Stiareal



Fælles opholdsareal



Fælles opholdsareal, begrænset anvendelse



Færdselsareal for kørende trafik



Færdselsareal for gående trafik




Parkeringsareal



EKSISTERENDE BYGNINGER

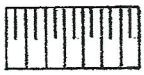

NYT BYGGERI



ADGANGSVEJE FRA PRIVATE FRIAREALER OG BYGNINGER TIL FÆLLESANLÆGGET

**SANERING - ROSENSGADE - ÅRHUS**
**FREMTIDIGE FORHOLD**

JANUAR 1984
MÅLFORHOLD 1 : 500

**DEKLARATIONSRIDS**